



SECRETARÍA DE AGRICULTURA,
GANADERÍA, PESCA Y ALIMENTOS

INFORME SEMANAL AL 12/07/07

- Evolución de los cultivos al 12/07/07
 - ❖ Precipitaciones
 - ❖ Cosecha Gruesa, Campaña 2006/07 (Algodón, Maíz, Maní, Poroto, Soja y Sorgo Granífero)
 - ❖ Cosecha Fina, Campaña 2007/08 (Cebada Cervecera, Colza, Lino y Trigo)
- Evolución de la Superficie Sembrada y Cosechada – Resumen
- Avance de la cosecha de Maíz, 2006/07
- Avance de la cosecha de Maní, 2006/07
- Avance de la cosecha de Soja, 2006/07
- Avance de la cosecha de Sorgo, 2006/07
- Avance de la siembra de Cebada Cervecera, 2007/08
- Avance de la siembra de Trigo, 2007/08
- Area sembrada de granos y algodón, 1997/98-2006/07
- Volúmenes de producción de granos y algodón, 1997/98-2006/07
- Producción de cultivos en la República Argentina, 2006/07
- Humedad del suelo y aspectos del cultivo
- Registros pluviométricos semanales entre el 04/07/07 y el 10/07/07
- Mapa de precipitaciones

SECRETARIA DE AGRICULTURA, GANADERÍA, PESCA Y ALIMENTOS

Dirección de Coordinación de Delegaciones

PRECIPITACIONES (del 4/7 al 10/7)

En **Buenos Aires** se anotaron 1-5 mm en el norte (área comprendida por las Rutas 8 y 9), mientras que en el resto de la provincia solamente se consignaron 0.5 mm en Pigüé y 14 mm en Necochea.

En **Córdoba** cayeron 1-7 mm en Gral. Roca y Pte. R. S. Peña, y 2-17 mm en Unión y Marcos Juárez.

Entre Ríos informó 1-6 mm en algunos departamentos ubicados en el centro y sur provincial.

El centro de **Santa Fe** (Capital, San Cristóbal, San Justo) recibió 2-4 mm, y 2 mm el sur (Belgrano, Iriondo).

Entre las provincias extrapampeanas figuran **Corrientes**, con 2-25 mm, y **Santiago del Estero**, con 1-4 mm.

EVOLUCION DE LOS CULTIVOS AL 12/7/07

COSECHA GRUESA – CAMPAÑA 2006/07

Algodón

Cosecha parada en Cruz del Eje (**Córdoba**), por escasez de mano de obra y por la nevada de los últimos días.

En el norte de **Santa Fe** la cosecha ha prácticamente concluido. Inspectores de SENASA controlan la destrucción de rastrojos.

Con importantes atrasos continúa la cosecha en la zona noreste y centro este de la provincia de **Santiago del Estero**, al tiempo que se avanza con la destrucción de los rastrojos. Si bien por el momento resulta difícil establecer una fecha para la finalización de la cosecha, se espera que la misma tome mayor ritmo en estos días, a medida que se van liberando las cosechadoras con tecnología para surcos estrechos.

Maíz

Buenos Aires

Fin de cosecha en Bolívar y Pigüé, obteniéndose algo más de 7.100 kg/ha y 4.800 kg/ha, respectivamente.

Córdoba

Prosiguió la cosecha de maíces tardíos (siembra enero) en San Francisco, en tanto finalizó en Villa María, alcanzándose un rinde promedio por encima de los 8.600 kg/ha.

Santa Fe

Finalizó la cosecha en Rafaela, con una productividad de 6.870 kg/ha, en tanto continuó la cosecha de lotes tardíos en Avellaneda, con rindes en disminución.

NOA

Continúa lentamente la cosecha de maíz en todos los departamentos de Salta y Jujuy, a la espera de que la humedad del grano favorezca su trilla.

En Tucumán sólo quedan algunos lotes sin cosechar en la zona de la Ramada de Abajo, siendo estos maíces de siembra tardía.

También avanza con lentitud la cosecha en el noreste de Santiago del Estero, debido fundamentalmente al elevado contenido de humedad de los granos. Algunos lotes tardíos que fueron afectados por heladas, se están destinando a consumo animal.

Maní

El atraso de la recolección en la provincia de **Córdoba**, en la zona manicera de la delegación Río Cuarto, es consecuencia de las condiciones climatológicas acaecidas en la última semana; aún permanecen arrancados y a la espera de su trilla alrededor del 2 % de la superficie del maní rosado. Los guarismos promedian unos 30 qq/ha. de rinde.

En la provincia de **Jujuy** finalizó la trilla con la recolección de los últimos plantíos; el rendimiento promedio es de 14 qq/ha.

Poroto

Resta terminar la cosecha del poroto alubia tanto en **Salta** como **Jujuy**, calculándose que para la última semana de julio esté finalizada. El total de alubia levantado asciende a unas 83 mil toneladas, y corresponden al 50% de la superficie implantada.

Soja

Con la recolección de los últimos lotes de segunda implantación en el sur de la provincia de **Buenos Aires**, finaliza la cosecha en todo el país. Los rendimientos han sido óptimos, con un promedio general cercano a los 30 qq/ha. En cuanto a la calidad, se presenta una amplia variabilidad de acuerdo a las condiciones climáticas imperantes durante la campaña.

Sorgo Granífero

En Pigüé quedan algunos lotes en pie, los cuales muy probablemente serán destinados a alimentación de la hacienda, en virtud del deterioro de campos de pastoreo y verdeos.

Se siguen trillando lotes tardíos en Avellaneda, Chaco y Santiago del Estero.

COSECHA FINA – CAMPAÑA 2007/08

Cebada Cervecera

En la próxima semana finalizaría la siembra en Bolívar; aún quedan pendientes de siembra algunos lotes en la zona sur de la delegación.

La siembra se encuentra muy avanzada en Bragado. Existe un gran interés por parte de los productores en hacer contratos de siembra con los distintos proveedores (malterías).

La implantación concluyó en Junín en el transcurso de la semana, cumpliendo lo previsto oportunamente con 33.100 has en el total de la jurisdicción. Se contó con humedad normal a óptima y situación climática que acompañó en todo el período. Los productores optaron por mantener el área de la campaña pasada por los beneficios económicos de salir a continuación con soja temprana de segunda, y el sistema de siembra más utilizado fue en directa.

Prosigue en Venado Tuerto la siembra sin dificultades, pero persiste la escasez de fertilizantes, sobre todo de los nitrogenados.

Colza

Los cultivos implantados en la zona de Bahía Blanca, provincia de **Buenos Aires**, se encuentran en período de emergencia. En las áreas de secano se observa una implantación deficiente ante la falta de humedad; en la zona de riego mejora, aunque no es lo esperado. La escasez de lluvias provoca una alarma generalizada en los productores.

En el área del departamento San Francisco, provincia de **Córdoba**, los lotes implantados continúan normalmente con su ciclo de crecimiento; encontrándose los sembrados temprano en la etapa de roseta. El estado general, al igual que el sanitario es bueno.

Los cultivos evolucionan favorablemente, en la provincia de **Entre Ríos**, en la zona de Rosario del Tala; a la fecha se encuentran en el estadio de emergencia-cotiledones visibles.

En la provincia de **Santa Fe**, en la delegación Cañada de Gómez, los plantíos se desarrollan adecuadamente; a pesar de las contingencias climáticas, la densidad final no se vio afectada. Los cultivos de siembras más tempranas, se encuentran actualmente en estado de roseta.

Lino

En la zona de Avellaneda, provincia de **Santa Fe**, el cultivo se encuentra implantado, y la emergencia se desarrolla normalmente, a pesar de la restringida humedad en el perfil del suelo. El área sembrada es considerablemente inferior al año pasado, ya que se redujo en un 71%, realizándose sólo en dos departamentos, (General Obligado y San Javier) debido a la baja expectativa de buenos precios de comercialización.

En tanto, similar situación se observa en la zona de Rosario del Tala, en la provincia de **Entre Ríos**, con una reducción del 86% de la superficie implantada con respecto a la campaña anterior, mientras que en la zona de Paraná la disminución es del 28%. Los cultivos transitan los estadios vegetativos, sin inconvenientes sanitarios.

Trigo

Buenos Aires

En Bahía Blanca las siembras se encuentran paralizadas ante la falta de humedad.

Se avanza normalmente en Bolívar, a pesar de que dadas las intensas heladas, a nivel superficial la humedad del suelo no es la adecuada.

En Bragado, la siembra se realiza a menor ritmo que la campaña anterior. Esto se debe a las siguientes razones: falta de precipitaciones en ciertas zonas de la delegación principalmente en el oeste, y a las demoras en la entrega de gas oil por parte de las estaciones de servicio. La emergencia de las plántulas es irregular, debido principalmente a los intensos fríos ocurridos en las últimas semanas, y por la falta de humedad edáfica que se manifiesta principalmente en las lomas y en los lotes que fueron laboreados para su implantación.

La siembra continúa normalmente en Junín, con bajas temperaturas, humedad normal y presencia de agua nieve y nieve en todos los partidos de la delegación. A la fecha el avance de siembra es del 93%, estimando el final para la próxima semana. Durante la siembra se incorporaron fertilizantes fosforados y nitrogenados, y cabe destacar que, si bien hubo ciertas restricciones y demoras en la recepción de fertilizantes, fundamentalmente urea, se puede decir que alcanzó para todos los requerimientos.

Pese a la caída de agua nieve en los partidos que integran la delegación Lincoln, el perfil hídrico de los suelos no se ha recuperado convenientemente.

Ya están emergiendo los primeros lotes en Pehuajó, con mucha lentitud en función más que nada de las bajas temperaturas. Se observan puntas y pliegues de hojas

helados. Se siguen sembrando los últimos lotes, con humedad muy justa por la sequedad superficial producida por las heladas; subsuperficialmente hay buena humedad.

Durante la semana, en algunos sectores de la delegación Pergamino se produjeron nevadas, y en otras, agua-nieve; esto ayudó por un lado a que aumentara la humedad superficial, pero por otro lado aquellas raíces que no quedaron bien cubiertas por tierra se van a secar por efecto de las bajas temperaturas, con la consiguiente pérdida de plántulas; sin embargo, se estima que la baja en el stock de plantas no va a ser grande y el trigo tiene un efecto de compensación a esta altura del ciclo. También se registraron, y se están registrando fuertes heladas que en la zona están secando parte de la capa superficial. Los trigos han emergido muy bien y están creciendo a un ritmo adecuado para la época del año.

La siembra se está deteniendo en Pigüé por falta de humedad. De producirse lluvias en los próximos 10-15 días es posible que se cubra la intención; en caso contrario, se podría reducir el área en un porcentaje importante, sobre todo en las zonas en que la cosecha gruesa ofrece cierta seguridad.

Se sigue sembrando a ritmo demasiado lento en Salliqueló, como consecuencia de la falta de humedad adecuada. Dio inicio la siembra de trigo candeal, aunque el área a implantar es poco relevante, muy similar al ciclo anterior. En el partido de Adolfo Alsina, más precisamente en sectores aledaños a Villa Maza y al sur de la Ruta Provincial N° 60, la siembra de fina se encuentra prácticamente paralizada por carencia de humedad; de cualquier manera, se trata de zonas donde es probable se concrete la totalidad de la intención prevista, siempre que se produzcan precipitaciones hasta el 10/08.

La escasa humedad del perfil y las intensas heladas están generando dificultad en la siembra de trigos de ciclo largo en Tandil, produciendo un vuelco de algunos productores a ciclos intermedios y cortos. Ello ha generado un avance muy poco significativo del área sembrada. El grado de extrema dureza y compactación de la capa arable hace prácticamente imposible la siembra.

En Tres Arroyos y Veinticinco de Mayo subsiste la escasez de humedad, agravada por los intensos fríos, que motivan un lento avance en las implantaciones y emergencia demorada en lo ya sembrado.

Córdoba

Algo lenta la continuidad de la implantación en Laboulaye, producto de la escasa humedad en los primeros centímetros de la cama de siembra. Las fuertes nevadas ocurridas durante el período frenan la evolución de las sementeras y su crecimiento ya no es el ideal; su desarrollo se ve ahora algo retrasado. Los ciclos largos, con mayor desarrollo, podrán resistir en mayor medida estas inclemencias. En cambio, los de reciente implantación, aquellos que transitan estadios de hasta dos hojas, se verán algo más afectados y evidenciarán fallas en el stand de plantas o clorosis en sus puntas. Seguramente el proceso de nitrificación en el suelo, también se verá comprometido por las bajas temperaturas.

El desarrollo del cultivo no presenta inconvenientes en Marcos Juárez; el frío, el viento y el consumo del cultivo ha agotado la humedad en los primeros 5–10 cm del suelo, pero en profundidad hay buena humedad. El desarrollo de las plantas es lento, y están ingresando a macollaje los lotes de ciclo largo e intermedio, que cubre un 65-70% de la superficie. Los ciclos cortos se encuentran en etapa de crecimiento. No se detectan problemas de plagas, y tampoco enfermedades de hoja. El trigo para pasto en general tiene buen desarrollo.

Durante la semana finalizó la siembra en San Francisco. El estado general de los lotes es bueno, al igual que el aspecto sanitario. Los sembrados temprano presentan un buen macollaje y una altura de 20-25 cm; los sembrados a mediados de mayo y junio presentan un lento nacimiento como consecuencia de las bajas temperaturas, y hoy tienen 3-4 hojitas.

Se da por concluida la siembra en Villa María, salvo que ocurran algunas lluvias que permitan la siembra de cultivares de ciclo corto. Todavía no es posible hacer una evaluación del efecto de la nieve sobre el cultivo porque es muy reciente y todavía hay nieve en los lotes. Es de esperar que el mayor daño sea el ocasionado por las fuertes heladas producidas luego de la nevada, durante la noche y mañana de los días 10 y 11 de julio.

La Pampa

Los inconvenientes ocasionados por la falta de humedad en la capa arable del suelo en sectores ubicados al oeste y sur este de la delegación General Pico, sumados a la falta de fertilizante y restricción en la entrega de gas oil en el mercado local, continúan condicionando las labores de siembra. El estado de las sementeras es bueno, con adecuada humedad en profundidad. Los primeros lotes sembrados ya ingresaron al período de macollaje.

Durante la semana se produjeron en Santa Rosa heladas secas que no favorecen a los incipientes cultivos de trigo. No se pudo avanzar en la siembra. Si bien las perspectivas de siembra se mantienen, seguramente de continuar estas condiciones no se llegará a cubrir la superficie prevista.

Santa Fe

Prosigue con lentitud la siembra en el norte de Santa Fe (delegación Avellaneda). El nacimiento del cultivo ha sido desparejo y desuniforme en general, con problemas de densidad, debido a siembras profundas, chaparrones fuertes, calidad de semilla y condiciones del suelo.

Los cultivos han ido y están emergiendo sin mayores problemas en Cañada de Gómez, con algunas demoras mayores a las habituales en algunos casos, debido a las bajas temperaturas registradas durante todo el mes de junio y lo transcurrido de julio.

Ha quedado concluida la siembra de trigo en Casilda, con aceptables condiciones de humedad edáfica en la mayor parte del área. El cultivo emergido venía mostrando un buen ritmo de crecimiento con cuatro hojas desplegadas en la media general, sin aparición de síntomas de enfermedades foliares. Se encuentra en período de observación técnica, lo que puede haber ocurrido luego de la caída de nieve ocurrida el día 9 de julio en una amplia zona de los departamentos Caseros y Constitución, en la proximidad de ambos con el departamento General López, como así también a consecuencia de las heladas consecutivas y temperaturas bajo cero que debió soportar el cultivo desde principios de mes.

Continuaron las tareas de siembra en Rafaela, con la utilización de cultivares de ciclos cortos. Solamente restan sembrar los últimos lotes en determinadas zonas, estimándose que en los próximos días finalizará la misma. Actualmente, los cultivos presentan buen nacimiento, con adecuada uniformidad y stand de plantas, y buena sanidad, aunque algo retrasados en su crecimiento por las bajas temperaturas y heladas de los últimos días. Los lotes más adelantados se encuentran iniciando la etapa de macollaje.

Continúa la siembra en Venado Tuerto, faltando muy poco para finalizar. Los lotes ya nacidos se encuentran en muy buen estado; la nevada del día 9 de julio aportó un poco más de humedad a la capa superficial que venía secándose a raíz de las fuertes heladas que se venían registrando.

NOA

El trigo continúa normalmente el crecimiento y desarrollo en Salta y Jujuy, viéndose favorecido por las temperaturas bajas registradas durante estos últimos días.

En general, los trigos de Tucumán se encuentran en buen estado, con leves ataques de pulgón y sin problemas graves por las heladas ocurridas. En la franja del este provincial tienen menor desarrollo y crecimiento, debido a la falta de humedad en muchos suelos.

Con muy poco margen disponible para la implantación de los ciclos cortos, la siembra en toda la zona este de Santiago del Estero estuvo definida por la falta de lluvias, y en estas últimas semanas, por las mejores perspectivas en el mercado del girasol, cuyas expectativas de siembra aumentan a costa del cereal. En el noreste provincial, la falta de lluvias está condicionando lo ya implantado, observándose lotes con emergencia desapareja.

ESTIMACIONES AGRICOLAS 12/07/07

Si desea alguna aclaración respecto a la información presentada en este informe, puede comunicarse con el (011) 4349-2758/93 o vía e-mail a: prosiap@mecon.gov.ar.

Evolución de la Superficie Sembrada y Cosechada

Semana al 12/07/07

MAIZ

Provincia	Campaña				Area cosechada al:	
	05/06	06/07	05/06	06/07	05/07/07	12/07/07
	en %		en ha		en %	
Buenos Aires	99	97	595.678	686.320	96	97
Córdoba	99	98	844.079	959.290	97	98
Entre Ríos	100	100	180.500	168.060	100	100
La Pampa	100	100	138.400	201.950	100	100
Santa Fe	91	91	275.655	278.770	88	91
Resto del País	88	86	330.753	331.360	84	86
Total	97	95	2.365.065	2.625.750	94	95

SOJA

Provincia	Campaña				Area cosechada al:	
	05/06	06/07	05/06	06/07	05/07/07	12/07/07
	en %		en ha		en %	
Buenos Aires	100	100	3.665.000	4.008.930	99	100
Córdoba	100	100	4.273.718	4.459.820	100	100
Entre Ríos	100	100	1.293.400	1.420.800	100	100
La Pampa	100	100	185.750	231.400	100	100
Santa Fe	100	100	3.524.318	3.432.360	100	100
Resto del País	99	100	2.137.960	2.353.830	100	100
Total	99	100	15.080.146	15.907.140	99	100

TRIGO

Provincia	Campaña				Area sembrada al:	
	06/07	07/08	06/07	07/08	05/07/07	12/07/07
	en %		en ha		en %	
Buenos Aires	60	59	1.757.495	1.660.670	51	59
Córdoba	88	91	774.716	867.800	89	91
Entre Ríos	94	84	267.179	213.750	70	84
La Pampa	11	69	10.629	191.580	65	69
Santa Fe	98	96	695.883	601.860	92	96
Resto del País	98	82	603.935	442.708	77	82
Total	75	73	4.109.837	3.978.368	66	73

AVANCE DE LA COSECHA DE MAIZ
CAMPAÑA: 2006/07(*)

DELEGACION	AREA							AREA	
	SEMBRADA	7/6	14/6	21/6	28/6	5/7	12/7	NO COSECHABLE	COSECHADA
Bahía Blanca	7.200	100	100	100	100	100	100	5.900	1.300
Bolívar	44.000	52	61	80	85	90	100	8.000	36.000
Bragado	72.000	100	100	100	100	100	100	7.800	64.200
Junín	109.200	100	100	100	100	100	100	4.100	105.100
Lincoln	96.100	98	100	100	100	100	100	14.000	82.100
Pehuajó	156.180	100	100	100	100	100	100	25.670	130.510
Pergamino	85.650	100	100	100	100	100	100	3.000	82.650
Pigüé	15.300	56	87	96	99	99	100	8.800	6.500
Salliqueló	90.000	87	93	98	99	100	100	51.000	39.000
Tandil	95.700	53	67	89	95	100	100	62.000	33.700
T.Arroyos	53.000	1	25	44	57	72	83	15.700	30.960
25 de Mayo	79.400	95	99	99	100	100	100	5.100	74.300
BUENOS AIRES (**)	915.430	87	90	94	95	96	97	211.070	686.320
Laboulaye	155.000	100	100	100	100	100	100	71.100	83.900
M. Juárez	247.400	100	100	100	100	100	100	1.000	246.400
Río Cuarto	295.050	80	85	95	96	96	96	1.000	282.290
S. Francisco	225.500	79	79	84	87	89	93	44.000	168.800
Villa María	210.900	95	98	99	99	99	100	33.000	177.900
CORDOBA	1.133.850	89	91	95	96	97	98	150.100	959.290
Paraná	75.100	100	100	100	100	100	100	4.600	70.500
R. del Tala	110.500	97	100	100	100	100	100	12.940	97.560
ENTRE RÍOS	185.600	98	100	100	100	100	100	17.540	168.060
General Pico	217.200	96	100	100	100	100	100	99.250	117.950
Santa Rosa	214.000	75	85	90	93	100	100	130.000	84.000
LA PAMPA	431.200	87	94	96	97	100	100	229.250	201.950
Avellaneda	67.000	15	15	18	27	33	44	16.500	22.220
C. de Gómez	56.000	100	100	100	100	100	100	7.500	48.500
Casilda	40.886	100	100	100	100	100	100	7.000	33.890
Rafaela	115.000	70	77	85	90	96	100	31.000	84.000
V. Tuerto	94.000	100	100	100	100	100	100	3.840	90.160
SANTA FE	372.886	78	80	82	85	88	91	65.840	278.770
CATAMARCA	9.000	70	85	100	100	100	100	2.000	7.000
CORRIENTES	14.700	98	99	99	99	99	100	4.200	10.500
CHACO	186.000	53	65	70	84	92	95	88.000	93.100
FORMOSA	25.000	62	70	70	84	90	95	0	23.750
JUJUY	5.200	-	-	5	9	11	23	480	1.090
MISIONES	32.200	92	95	98	100	100	100	1.550	30.650
SALTA	48.000	-	2	18	26	30	33	4.000	14.520
SAN LUIS	65.200	81	85	99	100	100	100	28.000	37.200
S. ESTERO	107.000	40	67	67	81	82	84	15.600	76.780
TUCUMAN	36.770	70	70	90	95	97	100	0	36.770
TOTAL PAIS	3.568.036	83	87	90	93	94	95	817.630	2.625.750
2005/06	3.190.440	88	91	93	94	96	97	-	-

(*) Cifras Provisorias (**) El total incluye partidos fuera de las delegaciones.

Las AREAS están expresadas en hectáreas.

ESTIMACIONES AGRICOLAS

S.A.G.P. y A.

AVANCE DE LA COSECHA DE MANI
CAMPAÑA: 2006/07(*)

DELEGACION	TIPO	AREA							AREA PERDIDA	AREA COSECHADA
		SEMBRADA	7/6	14/6	21/6	28/6	5/7	12/7		
CORRIENTES	Colorado	0	-	-	-	-	-	-	-	0
	Rosado	0	-	-	-	-	-	-	-	0
	Total	0	-	-	-	-	-	-	-	0
FORMOSA	Colorado	0	-	-	-	-	-	-	-	0
	Rosado	1.400	62	66	94	100	100	100		1.400
	Total	1.400	62	66	94	100	100	100		
JUJUY	Colorado	0	-	-	-	-	-	-	-	0
	Rosado	600	58	65	72	83	90	100		600
	Total	600	58	65	72	83	90	100		600
SALTA	Colorado	0	-	-	-	-	-	-	-	0
	Rosado	6.000	69	84	100	100	100	100		6.000
	Total	6.000	69	84	100	100	100	100		6.000
SANTA FE	Colorado	0	-	-	-	-	-	-	-	0
	Rosado	700	100	100	100	100	100	100	450	250
	Total	700	100	100	100	100	100	100	450	250
SAN LUIS	Colorado	0	-	-	-	-	-	-	-	0
	Rosado	3.800	100	100	100	100	100	100		3.800
	Total	3.800	100	100	100	100	100	100		3.800
LA PAMPA	Colorado	4.500	85	100	100	100	100	100		4.500
	Rosado	0	-	-	-	-	-	-		0
	Total	4.500	85	100	100	100	100	100		4.500
Laboulaye	Colorado	0	-	-	-	-	-	-	-	0
	Rosado	61.000	90	100	100	100	100	100	150	60.850
	Total	61.000	90	100	100	100	100	100	150	60.850
Marcos Juarez	Colorado	0	-	-	-	-	-	-	-	0
	Rosado	600	100	100	100	100	100	100		600
	Total	600	100	100	100	100	100	100		600
Río Cuarto	Colorado	3.800	100	100	100	100	100	100		3.800
	Rosado	83.910	85	95	96	97	97	98		82.230
	Total	87.710	86	95	96	97	97	98		86.030
Villa María	Colorado	1.350	100	100	100	100	100	100		1.350
	Rosado	47.500	100	100	100	100	100	100		47.500
	Total	48.850	100	100	100	100	100	100		48.850
CORDOBA	Colorado	5.150	100	100	100	100	100	100	0	5.150
	Rosado	193.010	90	98	98	99	99	99	150	191.180
	Total	198.160	91	98	98	99	99	99	150	196.330
TOTAL PAIS	Colorado	9.650	93	100	100	100	100	100	0	5.150
	Rosado	205.510	90	97	98	99	99	99	600	203.230
	Total	215.160	90	97	98	99	99	99	600	208.380
	2005/06	165.237	87	89	100	100	100	100		

(*) Cifras provisorias

La AREAS están expresadas en hectáreas.

ESTIMACIONES AGRICOLAS

S.A.G.P.y A.

AVANCE DE LA COSECHA DE SOJA
CAMPAÑA: 2006/07 (*)

DELEGACION		AREA							AREA NO COSECHABLE	AREA COSECHADA
		SEBRADA (**)	7/6	14/6	21/6	28/6	5/7	12/7		
Bahía Blanca		1.550	100	100	100	100	100	100	350	1.200
Bolívar	1º	233.500	100	100	100	100	100	100	500	233.000
	2º	42.900	100	100	100	100	100	100	-	42.900
Bragado	1º	192.950	100	100	100	100	100	100	-	192.950
	2º	110.700	100	100	100	100	100	100	4.200	106.500
Junín	1º	347.800	100	100	100	100	100	100	-	347.800
	2º	136.300	99	100	100	100	100	100	-	136.300
Lincoln	1º	380.000	99	100	100	100	100	100	-	380.000
	2º	113.540	100	100	100	100	100	100	14.000	99.540
Pehuajó	1º	450.768	100	100	100	100	100	100	-	450.770
	2º	75.300	100	100	100	100	100	100	5.500	69.800
Pergamino	1º	593.450	100	100	100	100	100	100	-	593.450
	2º	140.870	100	100	100	100	100	100	-	140.870
Pigüé	1º	111.500	87	97	98	98	98	100	-	111.500
	2º	21.000	73	91	98	98	98	100	-	21.000
Salliqueló	1º	161.000	100	100	100	100	100	100	-	161.000
	2º	12.000	98	100	100	100	100	100	4.500	7.500
Tandil	1º	200.800	98	100	100	100	100	100	6.000	194.800
	2º	161.500	55	75	92	97	100	100	8.000	153.500
Tres Arroyos	1º	244.200	100	100	100	100	100	100	15.700	228.500
	2º	100.000	71	88	97	99	99	100	11.200	88.800
25 de Mayo	1º	152.800	100	100	100	100	100	100	-	152.800
	2º	96.600	100	100	100	100	100	100	2.150	94.450
BUENOS AIRES	06/07	4.081.028	97	99	99	99	99	100	72.100	4.008.930
Laboulaye	1º	260.000	100	100	100	100	100	100	5.500	254.500
	2º	56.000	100	100	100	100	100	100	1.000	55.000
M. Juárez	1º	900.500	100	100	100	100	100	100	7.700	892.800
	2º	285.000	100	100	100	100	100	100	2.700	282.300
Río Cuarto	1º	749.400	100	100	100	100	100	100	2.000	747.400
	2º	185.316	100	100	100	100	100	100	-	185.320
S. Francisco	1º	970.000	100	100	100	100	100	100	3.000	967.000
	2º	150.000	100	100	100	100	100	100	10.500	139.500
V. María	1º	701.100	100	100	100	100	100	100	-	701.100
	2º	234.900	100	100	100	100	100	100	-	234.900
CORDOBA	06/07	4.492.216	100	100	100	100	100	100	32.400	4.459.820
Paraná	1º	409.500	100	100	100	100	100	100	4.500	405.000
	2º	133.100	100	100	100	100	100	100	2.100	131.000
R. del Tala	1º	737.000	100	100	100	100	100	100	4.700	732.300
	2º	156.000	100	100	100	100	100	100	3.500	152.500
ENTRE RIOS	06/07	1.435.600	100	100	100	100	100	100	14.800	1.420.800
General Pico	1º	159.600	100	100	100	100	100	100	4.300	155.300
	2º	34.500	100	100	100	100	100	100	1.100	33.400
Santa Rosa	1º	25.000	100	100	100	100	100	100	20	24.980
	2º	17.800	100	100	100	100	100	100	80	17.720
LA PAMPA	06/07	236.900	100	100	100	100	100	100	5.500	231.400
Avellaneda	1º	110.000	98	100	100	100	100	100	5.000	105.000
	2º	79.000	75	89	93	100	100	100	3.900	75.100
C. de Gómez	1º	903.550	100	100	100	100	100	100	6.500	897.050
	2º	160.700	100	100	100	100	100	100	2.450	158.250
Casilda	1º	728.600	100	100	100	100	100	100	1.200	727.400
	2º	110.450	100	100	100	100	100	100	-	110.450
Rafaela	1º	560.000	100	100	100	100	100	100	5.000	555.000
	2º	170.000	100	100	100	100	100	100	2.000	168.000
V. Tuerto	1º	446.500	100	100	100	100	100	100	13.395	433.110
	2º	205.800	100	100	100	100	100	100	2.800	203.000
SANTA FE	06/07	3.474.600	99	99	99	100	100	100	42.245	3.432.360
CATAMARCA		46.000	100	100	100	100	100	100	-	46.000
CORRIENTES		23.000	82	94	97	100	100	100	4.000	19.000
CHACO	1º	15.000	100	100	100	100	100	100	8.300	6.700
	2º	685.000	85	91	96	100	100	100	56.000	629.000
FORMOSA		10.000	86	93	96	100	100	100	-	10.000
JUJUY		6.000	79	100	100	100	100	100	-	6.000
MISIONES		950	96	99	100	100	100	100	50	900
SALTA		477.000	80	100	100	100	100	100	-	477.000
SAN LUIS		83.000	100	100	100	100	100	100	3.100	79.900
S. ESTERO	1º	22.800	100	100	100	100	100	100	4.500	18.300
	2º	779.580	86	98	100	100	100	100	-	779.580
TUCUMAN		281.450	97	99	100	100	100	100	-	281.450
TOTAL PAIS	06/07	16.150.124	93	94	99	99	99	100	242.995	15.907.140
	05/06	15.329.107	98	99	99	99	99	99	-	-

(*) Cifras provisionarias. (**) Incluye soja forrajera.

Las AREAS están expresadas en hectáreas.

ESTIMACIONES AGRICOLAS

S.A.G.P. y A.

AVANCE DE LA COSECHA DE SORGO GRANIFERO
CAMPAÑA 2006/07 (*)

DELEGACION		AREA							AREA	
		SEMBRADA	7/6	14/6	21/6	28/6	5/7	12/7	NO COSECHABLE	COSECHADA
Bahía Blanca		2.310	100	100	100	100	100	100	2.210	100
Bolívar		1.600	-	13	100	100	100	100	800	50
Bragado		1.100	100	100	100	100	100	100	150	950
Junín		1.000	100	100	100	100	100	100	-	1.000
Lincoln		2.250	100	100	100	100	100	100	-	2.250
Pehuajó		0	-	-	-	-	-	-	-	0
Pergamino		6.180	100	100	100	100	100	100	-	6.180
Pigüé		18.000	2	66	78	92	98	99	15.000	2.970
Salliqueló		5.500	67	85	98	100	100	100	-	5.500
Tandil		0	-	-	-	-	-	-	-	0
T.Arroyos		0	-	-	-	-	-	-	-	0
25 de Mayo		3.000	100	100	100	100	100	100	-	3.000
BUENOS AIRES	06/07	40.940	76	89	97	99	99	99	18.160	22.000
Laboulaye		4.200	100	100	100	100	100	100	400	3.800
M. Juárez		5.200	85	90	95	98	100	100	1.200	4.000
Río Cuarto		28.600	100	100	100	100	100	100	-	28.600
S. Francisco		51.000	100	100	100	100	100	100	22.500	28.500
Villa María		41.600	100	100	100	100	100	100	-	41.600
CORDOBA	06/07	130.600	99	99	99	99	100	100	24.100	106.500
Paraná		41.000	100	100	100	100	100	100	-	41.000
R. del Tala		48.000	95	100	100	100	100	100	6.000	42.000
ENTRE RIOS	06/07	89.000	97	100	100	100	100	100	6.000	83.000
General Pico		7.850	50	100	100	100	100	100	210	7.640
Santa Rosa		15.900	3	49	55	56	84	84	5.600	8.650
LA PAMPA	06/07	23.750	23	71	74	75	91	91	5.810	16.290
Avellaneda		54.000	52	57	62	69	78	84	4.600	41.500
C. de Gómez		28.500	100	100	100	100	100	100	1.400	27.100
Casilda		5.550	100	100	100	100	100	100	300	5.250
Rafaela		82.500	100	100	100	100	100	100	20.000	62.500
V. Tuerto		800	100	100	100	100	100	100	-	800
SANTA FE	06/07	171.350	84	85	87	89	93	95	26.300	137.150
CATAMARCA		0	-	-	-	-	-	-	-	0
CORRIENTES		2.900	97	98	99	99	95	98	1.300	1.580
CHACO		115.000	55	55	60	89	94	96	57.000	55.680
FORMOSA		5.320	80	85	90	95	98	98	580	4.650
JUJUY		0	-	-	-	-	-	-	-	0
MISIONES		0	-	-	-	-	-	-	-	0
SALTA		0	-	-	-	-	-	-	-	0
SAN LUIS		32.300	74	80	99	100	100	100	8.000	24.300
S. ESTERO		85.000	77	92	92	92	94	99	13.000	71.280
TUCUMAN		1.100	50	50	100	100	100	100	-	1.100
TOTAL PAIS	06/07	697.260	82	87	90	94	96	98	160.250	523.530
	05/06	577.010	82	85	89	93	95	95	-	-

(*) Cifras Provisorias

Las AREAS están expresadas en hectáreas.

ESTIMACIONES AGRICOLAS

S.A.G.P.y A.

AVANCE DE LA SIEMBRA DE CEBADA CERVECERA
CAMPAÑA 2007/08

DELEGACION	AREA A							AREA SEMRADA	
	SEMRAR (*)	7/6	14/6	21/6	28/6	5/7	12/7		
Bahía Blanca	23.000	62	71	81	93	93	93	21.390	
Bolívar	23.600	5	15	24	39	59	90	21.240	
Bragado	16.300	-	4	39	63	81	91	14.833	
Junín	6.100	5	11	20	68	94	100	6.100	
Lincoln	13.635	-	7	18	31	62	91	12.408	
Pehuajó	26.000	47	67	87	95	100	100	26.000	
Pergamino	3.350	19	80	100	100	100	100	3.350	
Pigüé	20.800	-	-	-	-	16	40	8.320	
Salliqueló	11.000	-	-	6	20	26	47	5.170	
Tandil	61.020	-	-	-	-	-	-	-	
T.Arroyos	138.500	2	7	31	52	64	82	113.570	
25 de Mayo	14.800	2	5	10	23	55	81	11.988	
BUENOS AIRES	07/08	358.105	9	15	29	43	54	68	244.369
	06/07	330.340	12	15	24	35	42	53	-
Laboulaye	1.550	-	-	15	65	100	100	1.550	
M. Juárez	800	84	100	100	100	100	100	800	
Río Cuarto	-	-	-	-	-	-	-	-	
S. Francisco	-	-	-	-	-	-	-	-	
Villa María	-	-	-	-	-	-	-	-	
CORDOBA	07/08	2.350	29	34	44	77	100	100	2.350
	06/07	1.740	26	41	52	52	60	76	-
Paraná	-	-	-	-	-	-	-	-	
R. del Tala	-	-	-	-	-	-	-	-	
ENTRE RIOS	07/08	-	0	0	0	0	0	0	-
	06/07	200	0	0	0	0	0	0	-
Gral.Pico	3.000	-	-	-	29	52	72	2.160	
Santa Rosa	3.000	-	-	-	-	-	-	-	
LA PAMPA	07/08	6.000	0	0	0	15	26	36	2.160
	06/07	3.060	0	0	0	0	0	3	-
Avellaneda	-	-	-	-	-	-	-	-	
C. de Gómez	-	-	-	-	-	-	-	-	
Casilda	1.550	18	36	100	100	100	100	1.550	
Rafaela	-	-	-	-	-	-	-	-	
V. Tuerto	3.700	-	-	-	15	50	85	3.145	
SANTA FE	07/08	5.250	5	11	30	40	65	89	4.695
	06/07	4.020	13	13	13	13	13	61	-
TOTAL PAIS	07/08	371.705	9	15	29	43	54	68	253.574
	06/07	339.360	12	15	24	35	42	53	-

(*) Expectativa de siembra.

Las AREAS están expresadas en hectáreas

ESTIMACIONES AGRICOLAS

SAGPyA

AVANCE DE LA SIEMBRA DE TRIGO
CAMPAÑA 2007/08

DELEGACION	AREA A								AREA SEMBRADA
	SEMBRAR (*)	7/6	14/6	21/6	28/6	5/7	12/7		
Bahía Blanca	T.Pan	332.000	45	56	63	67	67	67	222.440
	T.Fideo	5.000	-	-	33	50	50	50	2.500
Bolívar	T.Pan	59.800	8	16	24	30	46	56	33.490
	T.Fideo	1.500	-	-	-	10	30	40	600
Bragado		79.500	-	4	23	53	64	74	58.830
Junín		103.200	5	14	20	60	86	93	95.980
Lincoln		91.058	6	21	38	60	81	94	85.590
Pehuajó	T.Pan	41.400	38	60	81	90	95	98	40.570
	T.Fideo	300	-	80	100	100	100	100	300
Pergamino		129.950	4	39	70	93	100	100	129.950
Pigüé	T.Pan	430.000	20	28	39	53	58	65	279.500
	T.Fideo	5.700	-	-	-	-	7	35	2.000
Salliqueló	T.Pan	140.000	-	11	22	32	37	52	72.800
	T.Fideo	2.500	-	-	-	-	-	34	850
Tandil	T.Pan	426.480	-	-	3	6	10	15	63.970
	T.Fideo	2.000	-	-	-	-	-	-	-
T.Arroyos	T.Pan	810.000	1	8	24	38	49	63	510.300
	T.Fideo	35.000	-	-	-	13	18	22	7.700
25 de Mayo		102.500	3	5	7	15	31	52	53.300
BUENOS AIRES	07/08	2.797.888	10	18	30	42	51	59	1.660.670
	06/07	2.923.120	9	16	26	38	49	60	-
Laboulaye		75.000	15	16	25	40	62	67	50.250
M. Juárez		283.500	76	89	93	98	100	100	283.500
Río Cuarto		124.100	9	15	21	38	42	50	62.050
S. Francisco		228.000	68	84	92	95	98	100	228.000
Villa María		244.000	50	63	81	98	100	100	244.000
CORDOBA	07/08	954.600	54	66	75	85	89	91	867.800
	06/07	934.400	50	67	74	77	87	88	-
Paraná		105.000	27	36	52	63	71	85	89.250
R. del Tala		150.000	10	17	40	65	70	83	124.500
ENTRE RIOS	07/08	255.000	17	25	45	64	70	84	213.750
	06/07	290.050	32	37	53	68	91	94	-
Gral.Pico		79.500	22	27	43	60	73	85	67.580
Santa Rosa		200.000	7	9	12	60	62	62	124.000
LA PAMPA	07/08	279.500	11	14	21	60	65	69	191.580
	06/07	102.300	-	0	0	0	3	11	-
Avellaneda		44.000	23	27	30	43	53	58	25.520
C. de Gómez		199.200	56	69	76	89	96	100	199.200
Casilda		102.500	35	48	66	77	96	100	102.500
Rafaela		172.000	48	56	78	85	92	97	166.840
V. Tuerto		110.000	3	40	65	85	95	98	107.800
SANTA FE	07/08	627.700	39	54	70	82	92	96	601.860
	06/07	723.700	31	49	66	78	90	98	-
CATAMARCA		15.000	100	100	100	100	100	100	15.000
CORRIENTES		2.200	-	10	20	50	70	80	1.760
CHACO		112.500	7	10	15	15	15	20	22.500
FORMOSA		640	-	10	15	15	15	20	128
JUJUY		800	85	100	100	100	100	100	800
MISIONES		-	-	-	-	-	-	-	-
SALTA		125.000	87	100	100	100	100	100	125.000
SAN LUIS		5.000	-	-	-	24	30	52	2.600
S. ESTERO		144.200	20	20	21	31	83	98	141.320
TUCUMAN		133.600	40	94	100	100	100	100	133.600
TOTAL PAIS	07/08	5.453.628	24	35	46	58	66	73	3.978.368
	06/07	5.622.620	25	35	45	55	67	75	-

(*) Expectativa de siembra.

Las AREAS están expresadas en hectáreas

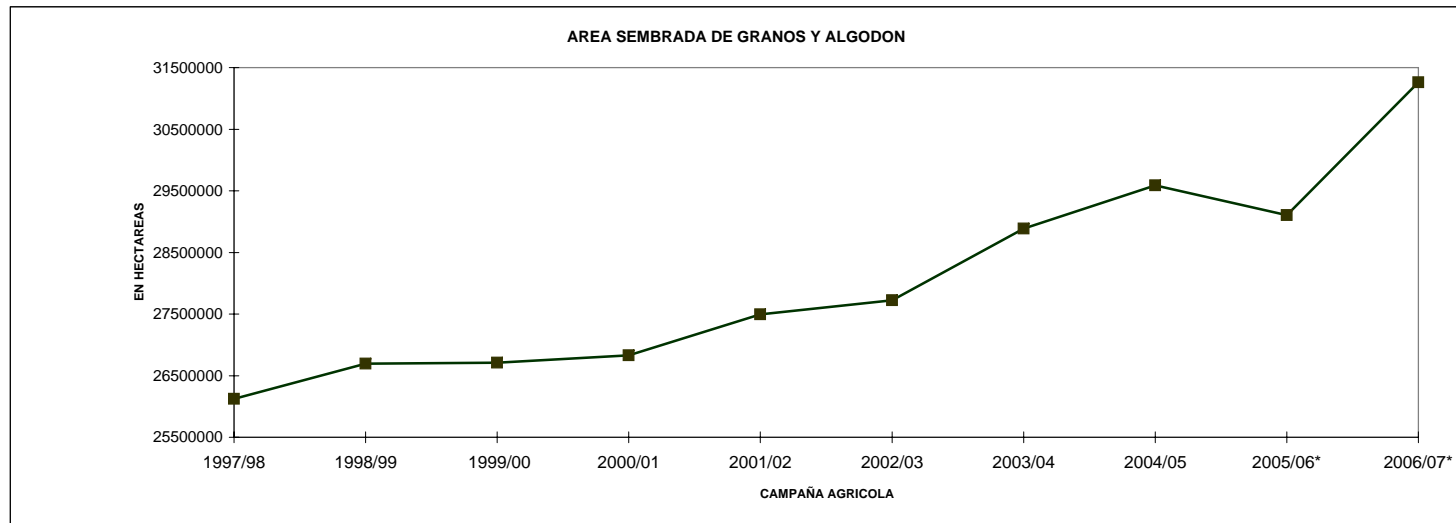
ESTIMACIONES AGRICOLAS

SAGPyA

AREA SEMBRADA DE GRANOS Y ALGODÓN
(en hectáreas)
Campañas Agrícolas 1997/98 a 2006/07 (*)

CULTIVOS	1997/98	1998/99	1999/00	2000/01	2001/02	2002/03	2003/04	2004/05	2005/06*	2006/07*
ALPISTE	25000	27000	24000	20000	16000	19000	16000	16000	13000	9000
ARROZ	248000	291000	201000	154000	126000	135000	172000	165000	171300	168000
AVENA	1789000	1822000	1711000	1664000	1516000	1368000	1344000	1275000	1023000	1067000
CEBADA CERVECERA	324000	218000	182000	246000	260000	270000	343000	272000	273000	339000
CEBADA FORRAJERA	19000	24000	20000	16000	16000	14000	25000	28000	22000	27000
CENTENO	353000	372000	365000	373000	336000	338000	340000	294000	207000	221000
MAIZ	3752000	3268000	3652000	3495000	3064000	3084000	2988000	3400000	3190000	3570000
MIJO	107000	89000	91100	79500	55200	50000	50000	28000	31000	38000
SORGO GRANIFERO	920000	880000	819000	698000	592000	593000	545000	617000	577000	700000
TRIGO	5919000	5453000	6300000	6497000	7109000	6300000	6040000	6260000	5212000	5600000
Subtotal Cereales	13456000	12444000	13365100	13242500	13090200	12171000	11863000	12355000	10719300	11739000
CARTAMO	27000	15300	39700	58400	33000	23000	30000	49000	27000	76000
COLZA	1500	2200	3875	8700	2150	8000	18000	17000	7000	11000
GIRASOL	3511400	4212000	3587000	1891000	2050000	2378000	1850000	1970000	2260000	2440000
LINO	116000	102000	68000	28000	20000	14000	29000	37000	47000	29000
SOJA	7176000	8400000	8790000	10665000	11639000	12607000	14525000	14400000	15329000	16100000
Subtotal Oleaginosas	10831900	12731500	12488575	12651100	13744150	15030000	16452000	16473000	17670000	18656000
ALGODON	1134000	751000	345000	410000	173100	158000	266000	406000	309000	402000
MANI	407000	337000	219000	252000	222000	157000	170000	211000	174000	215000
POROTO	293000	431000	293000	275000	263000	206000	134000	145000	235000	250000
Subtotal Otros Cultivos	1834000	1519000	857000	937000	658100	521000	570000	762000	718000	867000
TOTAL	26121900	26694500	26710675	26830600	27492450	27722000	28885000	29590000	29107300	31262000

15



* Estimaciones provisionarias.
12/7/2007
ESTIMACIONES AGRICOLAS- S.A.G.P y A.

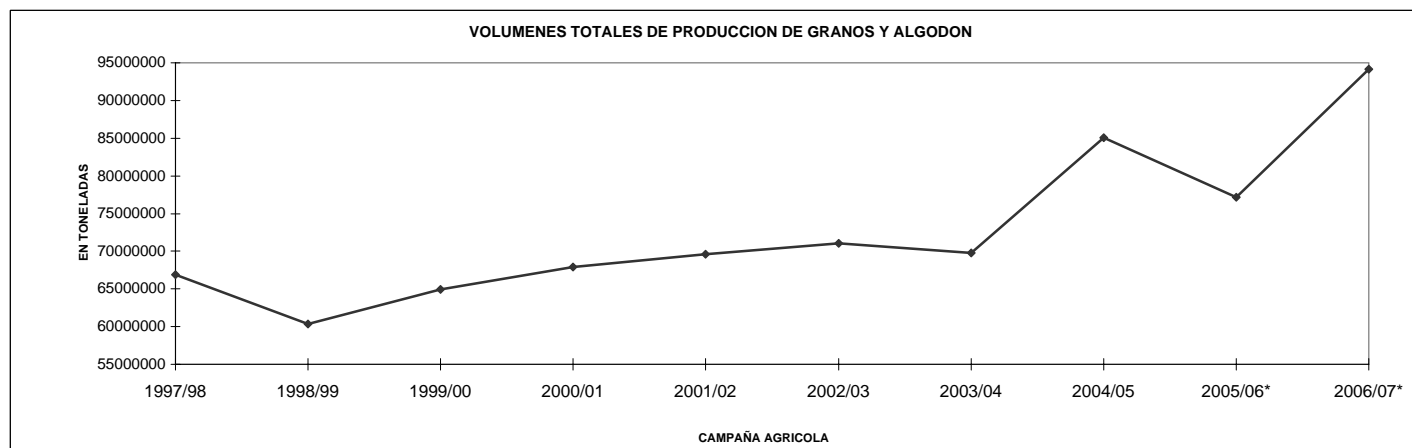
VOLUMENES DE PRODUCCION DE GRANOS Y ALGODON

(en ton)

Campañas Agrícolas 1997/98 a 2006/07(*)

CULTIVOS	1997/98	1998/99	1999/00	2000/01	2001/02	2002/03	2003/04	2004/05	2005/06*	2006/07*
ALPISTE	29000	24000	22000	19000	17000	18000	17000	17000	15000	9000
ARROZ	1011000	1658000	903000	873000	709000	718000	1060000	956000	1193500	1060000
AVENA	512000	383000	555000	642000	645000	487500	332000	536000	227000	243000
CEBADA CERVECERA	921000	535000	414000	717000	521000	543000	1000000	886000	796000	1265000
CEBADA FORRAJERA	5000	3000	5000	5000	8000	5000	4000	8000	3000	3000
CENTENO	62000	66000	116000	125000	81000	80000	37000	92000	33000	17000
MAIZ	19360000	13500000	16781000	15360000	14710000	15040000	15000000	20500000	14500000	22000000
MIJO	46000	46000	47600	31200	28100	22000	11000	16000	16000	15000
SORGO GRANIFERO	3762000	3222000	3344000	2909000	2847000	2685000	2160000	2900000	2328000	3000000
TRIGO	14800000	12400000	15300000	15960000	15300000	12301000	14560000	16000000	12600000	14300000
Subtotal Cereales	40508000	31837000	37487600	36641200	34866100	31899500	34181000	41911000	31711500	41912000
CARTAMO	24600	9600	30900	47300	23500	13300	18000	51000	19000	61000
COLZA	2170	2200	6000	15380	2320	10450	20000	26000	10000	12000
GIRASOL	5600000	7100000	6000000	3179000	3843000	3714000	3160000	3700000	3800000	3620000
LINO	75000	85000	47000	22000	16000	11000	29000	36000	54000	34000
SOJA	18732000	20000000	20200000	26864000	30000000	34800000	31577000	38300000	40500000	47200000
Subtotal Oleaginosas	24433770	27196800	26283900	30127680	33884820	38548750	34804000	42113000	44383000	50927000
ALGODON	987000	618000	417000	509000	218000	201000	354000	448000	418000	470000
MANI	627000	340000	420000	394000	362000	221000	293000	445000	347000	575000
POROTO	303000	340000	297000	263000	278000	215000	151000	169000	323000	300000
Subtotal Otros Cultivos	1917000	1298000	1134000	1166000	858000	637000	798000	1062000	1088000	1345000
TOTAL	66858770	60331800	64905500	67934880	69608920	71085250	69783000	85086000	77182500	94184000

16



* Estimaciones provisionarias
12/7/2007
ESTIMACIONES AGRICOLAS - SAGPyA

PRODUCCION DE CULTIVOS EN LA REPUBLICA ARGENTINA
CAMPAÑA: 2006/07 (*)

CULTIVOS	AREA SEMRADA	AREA NO COSECHADA	AREA COSECHADA	%	RENDIMIENTO (qq/ha) (3)	PRODUCCION (miles ton) (2)*(3)/10
	(en miles de hectáreas)					
	(1)		(2)			
CEREALES:						
ALPISTE	9	0	9	100,0	10,0	9
ARROZ	168	5	163	97,0	65,0	1060
AVENA	1067	929	138	12,9	17,6	243
CEBADA CERVECERA	339	3	336	99,1	37,6	1265
CEBADA FORRAJERA	27	25	2	7,4	15,0	3
CENTENO	221	206	15	6,8	11,3	17
MAIZ	3570	815	2755	77,2	79,9	22000
MIJO	38	27	11	28,9	13,6	15
SORGO GRANIFERO	700	160	540	77,1	55,6	3000
TRIGO	5600	124	5476	97,8	26,1	14300
SUBTOTAL CEREALES	11739	2294	9445	80,5		41912
OLEAGINOSOS:						
CARTAMO	76	0	76	100,0	8,0	61
COLZA	11	1	10	90,9	12,0	12
GIRASOL	2440	30	2410	98,8	15,0	3620
LINO	29	0	29	100,0	11,7	34
SOJA	16100	240	15860	98,5	29,8	47200
SUBTOTAL OLEAGINOSOS	18656	271	18385	98,5		50927
OTROS CULTIVOS:						
ALGODON	402	10	392	97,5	12,0	470
MANI	215	1	214	99,5	26,9	575
POROTOS	250		250	100,0	12,0	300
TOTAL GENERAL	31262	2576	28686	91,8		94184

(*) Cifras provisorias
ESTIMACIONES AGRICOLAS, 12/07/07
SAGPyA

HUMEDAD DEL SUELO Y ASPECTO DEL CULTIVO

Fecha: 6/07/07 al 12/07/07

PROVINCIA	DELEGACION	TRIGO		MAIZ		SORGO		MANI	
		H	A	H	A	H	A	H	A
BUENOS AIRES	BAHIA BLANCA	A/S	-	-	-	-	-	-	-
	BOLIVAR	A	B	-	-	-	-	-	-
	BRAGADO	A	-	-	-	-	-	-	-
	JUNIN	A	-	-	-	-	-	-	-
	LINCOLN	A/R	B	-	-	-	-	-	-
	PEHUAJO	A	-	-	-	-	-	-	-
	PERGAMINO	A	-	-	-	-	-	-	-
	PIGÜE	-	-	-	-	A	B	-	-
	SALLIQUELO	A	-	-	-	-	-	-	-
	TANDIL	PS	-	-	-	-	-	-	-
TRES ARROYOS	A	-	A	R	-	-	-	-	
25 DE MAYO	PS	-	-	-	-	-	-	-	
CORDOBA	LABOULAYE	A	B	-	-	-	-	-	-
	MARCOS JUAREZ	A	B	-	-	-	-	-	-
	RIO CUARTO	A	-	-	-	-	-	A	MB
	SAN FRANCISCO	A	B	A	B/R	-	-	-	-
	VILLA MARIA	A	-	-	-	-	-	-	-
ENTRE RIOS	PARANA	A	-	-	-	-	-	-	-
	ROSARIO DEL TALA	A	-	-	-	-	-	-	-
LA PAMPA	GENERAL PICO	A/R	B	-	-	-	-	-	-
	SANTA ROSA	R	-	-	-	A	R	-	-
SANTA FE	AVELLANEDA	A/R/PS	B	A/R/PS	B/R	A/R	B/R	-	-
	CAÑADA DE GOMEZ	A	MB	-	-	-	-	-	-
	CASILDA	A	B/MB	-	-	-	-	-	-
	RAFAELA	A	B	-	-	-	-	-	-
	VENADO TUERTO	A	MB	-	-	-	-	-	-
CATAMARCA	CATAMARCA	A	-	-	-	-	-	-	
CORRIENTES	CORRIENTES	-	-	-	-	-	-	-	
CHACO	ROQUE SAENZ PEÑA	R	-	A	B	A	B	-	
FORMOSA	FORMOSA	-	-	-	-	-	-	-	
JUJUY	JUJUY	A	B	-	-	-	-	-	
MISIONES	POSADAS	-	-	-	-	-	-	-	
SALTA	SALTA	A	B	A	B	-	-	-	
SAN LUIS	SAN LUIS	-	-	-	-	-	-	-	
SANTIAGO DEL ESTERO	SANTIAGO DEL ESTERO	A/PS	-	A	B	A	B	-	
TUCUMAN	TUCUMAN	R	-	-	-	-	-	-	

ESTIMACIONES AGRICOLAS- S.A.G.P y A.

REFERENCIAS:

(H) Humedad del suelo

(A) Aspecto del Cultivo

E: Exceso

MB: Muy bueno

A: Adecuado

B: Bueno

R: Regular

R: Regular

PS: Principio de sequía

M: Malo

S: Sequía

REGISTROS PLUVIOMÉTRICOS DE LA SEMANA
Y ACUMULADOS DEL AÑO ACTUAL Y DEL AÑO ANTERIOR (en mm)

PROVINCIA	DEPARTAMENTO	LOCALIDAD	4/07 al 10/07 mm	Acumulado Año	
				11/07/06	10/07/07
BUENOS AIRES	ADOLFO ALSINA	Carhué	0	371	398
		Rivera	0	311	374
		Villa Maza	0	346	291
	ALBERTI	Cuartel V	0	735	556
		AYACUCHO	Ayacucho	0	490
	AZUL	Azul	0	489	359,6
		Cacharí	0	565	388
		Chillar	0	451,5	529
	BAHIA BLANCA	Bahía Blanca	0	272,7	370,5
		Cabildo	0	335,3	422,5
	BALCARCE	Balcarce	0	366,5	509,5
		Bosch	0	376,5	436
		Los Pinos	0	385	457
	BARADERO	San Agustín	0	357	480,5
		Baradero	5	599	784
	BARTOLOMÉ MITRE	Arrecifes	3	574	764
	BENITO JUAREZ	Benito Juárez	0	446,5	483,9
		López	0	449,1	581
	BOLIVAR	Bolívar	0	461,1	463,9
	BRAGADO	Bragado	0	690	632
	CAMPANA	Campana	5	734	784
	CAÑUELAS	Cañuelas	0	616	523
	CAP. SARMIENTO	Capitán Sarmiento	2	664	837
	CARLOS CASARES	Belloq	0	513,5	474,8
	CARLOS TEJEDOR	Carlos Tejedor	0	494	574
	CARMEN DE ARECO	Carmen de Areco	0	564	795
	CASTELLI	Castelli	0	656,1	348,1
	CHACABUCO	Chacabuco	0	683	734
	CHASCOMUS	Chascomús	0	444	405
	CHIVILCOY	Chivilcoy	0	627,6	563
	COLON	Colón	2	493	639
	CORONEL DORREGO	Coronel Dorrego	0	224,6	415,8
	CORONEL PRINGLES	Coronel Pringles	0	366	476,7
	CORONEL ROSALES	Bajo Hondo	0	236,3	456
		Pehuen Co	0	180,5	409
		Punta Alta	0	219,7	412,2
	CORONEL SUAREZ	Coronel Suárez	0	281	463,5
	DAIREAUX	Daireaux	0	327	414
	DOLORES	Dolores	0	450	363,5
	EXALT. DE LA CRUZ	Capilla del Señor	3	643	793
	F.AMEGHINO	F. Ameghino	0	610	678
	GENERAL ALVEAR	General Alvear	0	519	534
	GONZALEZ CHAVEZ	Adolfo G. Chávez	0	281,9	391
	GRAL. ALVARADO	Miramar	0	397,5	753,5
	GRAL. ARENALES	General Arenales	0	488	743

PROVINCIA	DEPARTAMENTO	LOCALIDAD	4/07 al 10/07 mm	Acumulado Año		
				11/07/06	10/07/07	
BUENOS AIRES	GRAL. GUIDO	Labardén	0	655,5	362	
	GRAL. LAMADRID	General Lamadrid	0	451	432	
	GRAL. LAVALLE	General Lavalle	0	581	624	
	GRAL. MADARIAGA	General Madariaga	0	732,5	453	
	GRAL. PINTO	General Pinto	0	494	694	
	GRAL. PUEYRREDON	Mar del Plata	0	416,5	592	
	GRAL. VIAMONTE	General Viamonte	0	897	620	
	GRAL. VILLEGAS	General Villegas	0	532	674	
	GUAMINI	Bonifacio	Bonifacio	0	337	346
		Casbas	Casbas	0	472	404
		Garré	Garré	0	354	284
		Guamini	Guamini	0	462	373
		HIPOLITO YRIGOEYEN	Henderson	0	449	499
		JUNIN	Junín	0	598	742
		LAPRIDA	Laprida	0	463	490,7
		LAS FLORES	Las Flores	0	646	394
		LEANDRO N. ALEM	Vedia	0	483	586
		LINCOLN	Lincoln	0	561	553
	LOBERIA	Dos Naciones	Dos Naciones	0	442	672
		Ldo. Matienzo	Ldo. Matienzo	0	291	565,5
		Lobería	Lobería	0	347	533
		Napaleofú	Napaleofú	0	562	657
		Pieres	Pieres	0	253	600,5
		San Manuel	San Manuel	0	389	651,5
		LOBOS	Lobos	0	551	446
		LUJAN	Luján	0	746	787
		MAIPU	Maipú	0	642,5	405
		MAR CHIQUITA	Coronel Vidal	Coronel Vidal	0	579
	General Pirán		General Pirán	0	565	444,5
	Vivoratá		Vivoratá	0	540	489
	MERCEDES		Gowland	0	542,2	600,5
	FRANKLIN	Franklin	Franklin	0	458	645
		Navarro	Navarro	0	554	624
	NECOCHEA	Necochea	14	277	517,7	
	NUEVE DE JULIO	Nueve de Julio	0	536	406	
	OLAVARRIA	Olavarría	0	382,6	425,5	
	PATAGONES	Cardenal Cagliero	Cardenal Cagliero	0	188,5	118,5
		Carmen de Patagones	Carmen de Patagones	0	235	180
	JOSÉ B. CASAS	José B. Casas	José B. Casas	0	189	191
		Stroeder	Stroeder	0	229,5	103
		Villalonga	Villalonga	0	169,5	237
		PEHUAJO	Pehuajó	0	435,6	498,5
	PELLEGRINI	De Bary	De Bary	0	415	396
		Pellegrini	Pellegrini	0	439	401
	PERGAMINO	Acevedo	Acevedo	2	433	806
		El Socorro	El Socorro	3	411	698
		Pergamino	Pergamino	5	424	639
		Pinzón	Pinzón	1	481	594
	RANCAGUA	Rancagua	Rancagua	4	491	650
		Piña	Piña	0	568,5	515,5
	BORDENAVE	Bordenave	Bordenave	0	302	375,5
		Puán	Puán	0	416,5	501,5
	VILLA IRIS	Villa Iris	Villa Iris	0	255	352,5
		RAMALLO	Ramallo	2	573	694

PROVINCIA	DEPARTAMENTO	LOCALIDAD	4/07 al 10/07 mm	Acumulado Año	
				11/07/06	10/07/07
BUENOS AIRES	RAUCH	Colman	0	520	371,5
		Egaña	0	483,5	375
		Miranda	0	535	444
	RIVADAVIA	Rauch	0	636	382
		Sansinena	0	634	558
	ROJAS	Rojas	0	548	785
	S. ANTONIO DE ARECO	San Antonio de Areco	7	696	943
	SAAVEDRA	Pigüé	0,5	450,3	466,9
	SALADILLO	Saladillo	0	579	553
	SALLIQUELO	Graciarena	0	356	282
		Quenumá	0	456	324
	SALTO	Salliqueló	0	458	463
		Arroyo Dulce	3	470	677
	SAN ANDRÉS DE GILES	Salto	3	514	713
		San Andrés de Giles	0	695	829
	SAN CAYETANO	San Cayetano	0	304,3	358,7
	SAN NICOLAS	Conesa	3	475	688
		San Nicolás	2	499	676
	SAN PEDRO	San Pedro	3	523	681
	SUIPACHA	Suipacha	0	657	636
	TANDIL	De La Canal	0	457	369
		Tandil	0	513,5	478,6
	TORDILLO	Vela	0	419	511,5
		Tordillo	0	473	405,5
	TORNQUIST	Tornquist	0	353	386
	TRENQUE LAUQUEN	Trenque Lauquen	0	555,5	402
	TRES ARROYOS	Tres Arroyos	0	279,5	332,7
	TRES LOMAS	Ing. Thompson	0	481	414
		Tres Lomas	0	451	363
	VEINTICINCO DE MAYO	Veinticinco de Mayo	0	584	603
		Algarrobo	0	315,2	206
	VILLARINO	Hilario Ascasubi	0	180,5	123
		Mayor Buratovich	0	240	212,5
		Médanos	0	306,8	258
		Montes de Oca	0	256,5	193
		Ombucta	0	398	341
		Pedro Luro	0	162	192,5
		Teniente Origone	0	226,5	234
		ZARATE	Zárate	5	731

PROVINCIA	DEPARTAMENTO	LOCALIDAD	4/07 al 10/07 mm	Acumulado Año		
				11/07/06	10/07/07	
CÓRDOBA	COLON	Jesús María	0	506	608	
	CRUZ DEL EJE	Cruz del Eje	0	323	280	
	GRAL. ROCA	Burmeister	1	589	442	
		Jovita	2	701	546	
	GRAL. SAN MARTIN	Villa Huidobro	2	571	553	
		Arroyo Cabral	0	560	640	
		Etruria	0	407	517	
	ISCHILIN JUAREZ CELMAN	Villa María	0	419,5	433,1	
		Dean Funes	0	518	317	
		Alejandro Roca	0	573	250	
		Bengolea	0	201	172	
		Carnerillo	0	428	301	
		Charras	0	290	206	
		General Cabrera	0	437	280	
		General Deheza	0	320	332	
		La Carlota	0	110	302	
		MARCOS JUAREZ	Arias	9	462	593
	PTE. R. SAENZ PEÑA	Corral de Bustos	17	581	559	
		Cruz Alta	0	530	553	
		Marcos Juárez	2	561	493	
		General Levalle	6	497	478	
		La Cesira	5	491,8	500	
		Laboulaye	7	442,5	580,6	
		RIO CUARTO	Adelia María	0	501	466
			Berrotarán	0	495	381
			C. Baigorria	0	404	431
			Chaján	0	353	419
	Coronel Moldes		0	354	488	
	Las Acequias		0	340	235	
	Río Cuarto		0	343	327	
	Sampacho		0	344	456	
	San Basilio		0	354	316	
	V. Mackena		0	409	419	
	RIO PRIMERO	Monte Cristo	0	478	646	
	RIO SEGUNDO	Las Junturas	0	513	405	
		Oncativo	0	488	465	
		Villa Pilar	0	458	474,5	
	SAN JUSTO	Freyre	0	482	730	
		Las Varas	0	525	529	
		Porteña	0	400,3	890	
		San Francisco	0	537,1	679,2	
	SANTA MARIA TERCERO ARRIBA	Tránsito	0	457	517	
		Despeñaderos	0	353,5	589,5	
		Río Tercero	0	401	483	
		Hernando	0	383	609	
		James Craik	0	422,5	395,5	
		Villa del Totoral	0	581,5	614	
		S. José de la Dormida	0	506	600,5	
	TOTORAL TULUMBA UNION	Bell Ville	0	548	459	
		Canals	0	538	467	
		Idiazábal	9	566	518	
		Monte Maíz	8	571	455	
Noetinger		0	636	532		

PROVINCIA	DEPARTAMENTO	LOCALIDAD	4/07 al 10/07 mm	Acumulado Año	
				11/07/06	10/07/07
SAN LUIS	CHACABUCO	Concaran	0	150	60
	GOB. DUPUY	Buena Esperanza	0	217	306
		Nueva Galia	s/d	121	11
	GRAL. PEDERNERA	Justo Daract	0	184	432
		La Toma	0	262	235
		Villa Mercedes	0	192	357
ENTRE RÍOS	SAN SALVADOR	San Salvador	3	416	815,5
	CONCORDIA	Concordia	0	368	774
	DIAMANTE	Aldea Protestante	0	424	958
		Costa Grande	0	484	944
		Diamante	0	316	970
	FEDERACION	Chajarí	0	566	710
	FEDERAL	Federal	0	528	824
	FELICIANO	Feliciano	0	446	619
	GUALEGUAY	Gualeguay	2	469,5	1225
	GUALEGUAYCHU	Pehuajó Norte	3	467	963
	LA PAZ	La Paz	0	542	630
	NOGOYA	Lucas Gonzalez	0	430	763
	PARANA	Cerrito	0	435	879
		Oro Verde	0	350	1076
	TALA	Rosario del Tala	4	486	1012,5
	URUGUAY	C. del Uruguay	3	399,4	758,2
	VICTORIA	Victoria	1	565	1138
	VILLAGUAY	Villaguay	6	389,5	868,5

PROVINCIA	DEPARTAMENTO	LOCALIDAD	4/07 al 10/07 mm	Acumulado Año		
				11/07/06	10/07/07	
LA PAMPA	ATREUCO	Cereales	0	234,5	350	
		Doblas	0	301,5	424,5	
		Macachín	0	255	524	
		Miguel Riglos	0	228	247	
		P.C.Rolón	0	287,5	468,5	
		Rolón	0	290,5	400	
		T. M. Anchorena	0	117	268	
		CAPITAL	Anguil	0	295	366
			Santa Rosa	0	294,2	364,9
		CATRILO	Catriló	0	306,5	319
	La Gloria		0	304	319	
	Lonquimay		0	224	314	
	P. C. Catriló		0	319	332	
	CHAPALEUFU	Uriburu	0	321,5	292,5	
		Bernardo Larroudé	0	332,5	606	
		Ceballos	0	342	486	
		Cnel. Hilario Lagos	0	424	585	
		Intendente Alvear	0	532	628	
		Sarah	0	376	409	
		Vértiz	0	293	353	
	CONHELLO	Conhella	0	376	491	
		Eduardo Castex	0	336	435,5	
		Mauricio Mayer	0	310	474	
		Montes Nieves	0	325	376	
		Rucanello	0	267	405	
		Winifreda	0	300	499	
	GUATRACHÉ	Alpachiri	0	287	421	
		General M. J. Campos	0	211,5	343,5	
		Guatraché	0	246	399	
		Perú	0	158	324	
		Santa Teresa	0	299	366	
	HUCAL	Abramo	0	206,5	287,5	
		Bernasconi	0	244,5	367	
		General San Martín	0	266,5	302	
		Jacinto Aráuz	0	298,5	399	
	MARACO	Agustoni	0	302	366	
		Dorila	0	256	375	
		General Pico	0	365	522	
		Speluzzi	0	393	499	
		Trebolares	0	374	404	
	QUEMU-QUEMU	Colonia Barón	0	462	518	
		Miguel Cané	0	359	378	
		Quemú Quemú	0	403	399	
		Relmo	0	285	239	
	RANCUL	Villa Mirasol	0	445	352	
		Caleufu	0	349	634	
		Chamaico	0	391	614	
		Ing. Foster	0	247	298	
		La Maruja	0	212	422,5	
		Parera	0	410	543	
		Pichi Huinca	0	270	399	
		Quetrequén	0	549	521	
		Rancul	0	348	390	

PROVINCIA	DEPARTAMENTO	LOCALIDAD	4/07 al 10/07 mm	Acumulado Año	
				11/07/06	10/07/07
LA PAMPA	REALICO	Alta Italia	0	323	575
		Embajador Martini	0	342	441
		Falucho	0	387	527
		Ing. Luiggi	0	308	406,5
		Maisonnavé	0	324	402
		Ojeda	0	303	446
		Realicó	0	485	768
		Van Praet	0	303	265
	TOAY	Naicó	0	175	75
		Toay	0	546	325,5
	TRENEL	Arata	0	457	407
		Metileo	0	303	342
		Trenel	0	342	551
	UTRACAN	Ataliva Roca	0	304	463
		Chacharramendi	0	110,5	196,5
		Col. Santa María	0	228	330,5
		General Acha	0	260	454
		P.C. Padre Buodo	0	231	214
		Quehué	0	316	437,9
		Unanue	0	316	336

PROVINCIA	DEPARTAMENTO	LOCALIDAD	4/07 al 10/07 mm	Acumulado Año		
				11/07/06	10/07/07	
SANTA FE	BELGRANO	Armstrong	2	727	692	
		Montes de Oca	0	367,5	667	
	CASEROS	Bouquet	0	424	634	
		Casilda	0	686	817	
	CASTELLANOS	Chañar Ladeado	0	479	609	
		María Juana	0	453	906	
	CONSTITUCION	Rafaela	0	557	900	
		Bombal	0	444	742	
	GARAY	Sargento Cabral	0	468	704	
		Helvecia	0	716	1017	
	GRAL. LOPEZ	Carreras	s/d	514,9	624,4	
		Chovet	s/d	471	653	
		Maggiolo	s/d	453,1	400,6	
		María Teresa	s/d	410	462,6	
		Teodelina	s/d	371	729,5	
	GRAL. OBLIGADO	Venado Tuerto	s/d	535,4	459,9	
		Florencia	0	351	724	
		Reconquista	0	662	810	
	IRIONDO	Cañada de Gómez	2	573	635	
		Totoras	0	587	828	
		Villa Eloísa	2	507	568	
	LA CAPITAL	Santa Fe	2	613	926	
	LAS COLONIAS	Humboldt	0	671	1034	
		Santo Domingo	0	701	952	
		Sta. Clara Buena Vista	0	457	964	
	NUEVE DE JULIO	El Nochero	0	255	303	
		Tostado	0	323	715	
	ROSARIO	Arroyo Seco	0	473	964	
		Soldini	0	674,5	826	
	SAN CRISTOBAL	Ceres	2	427	514	
	SAN JAVIER	San Javier	0	618	680	
	SAN JERONIMO	Monje	0	641	972	
		Maciel	0	665	739	
	SAN JUSTO	San Genaro	0	495	1008	
		San Justo	4	626	758	
	SAN LORENZO	Pujato	0	506,5	806	
		Ricardone	0	547	812	
	SAN MARTIN	Cañada Rosquín	0	462	843	
		Landeta	0	485	919	
		S.Mtín. de las Escobas	0	476	967	
	VERA	Calchaquí	0	642	791	
		Intiyaco	0	362	411	
		Vera	0	652	912	
	SANTIAGO DEL ESTERO	AGUIRRE	Pinto	0	341,5	344
		ALBERDI	Campo Gallo	0	478,5	317
			Sachayoj	1	177,5	231
		BELGRANO	Bandera	2	376	475
			Monte Quemado	0	149,5	379
		COPO	Pampa de los Guanacos	1	216,5	317
			Frías	1	102	235
CHOYA		Añatuya	2	297,5	387	
GRAL. TABOADA		Los Juríes	2	284,5	327	
		San Pedro de Guasayán	2	601,5	322	
GUASAYAN		Campo del Cielo	1	108	282	
J. F. IBARRA		Suncho Corral	3	208	220	
JIMENEZ		Bobadal	3	209,5	245	
		Isca Yacú	3	297,5	240	
LA BANDA		La Banda	4	363	426	
MORENO		Quimilí	1	349,7	252	
PELLEGRINI		Nueva Esperanza	2	219	368	
		Rapelli	s/d	253	104	

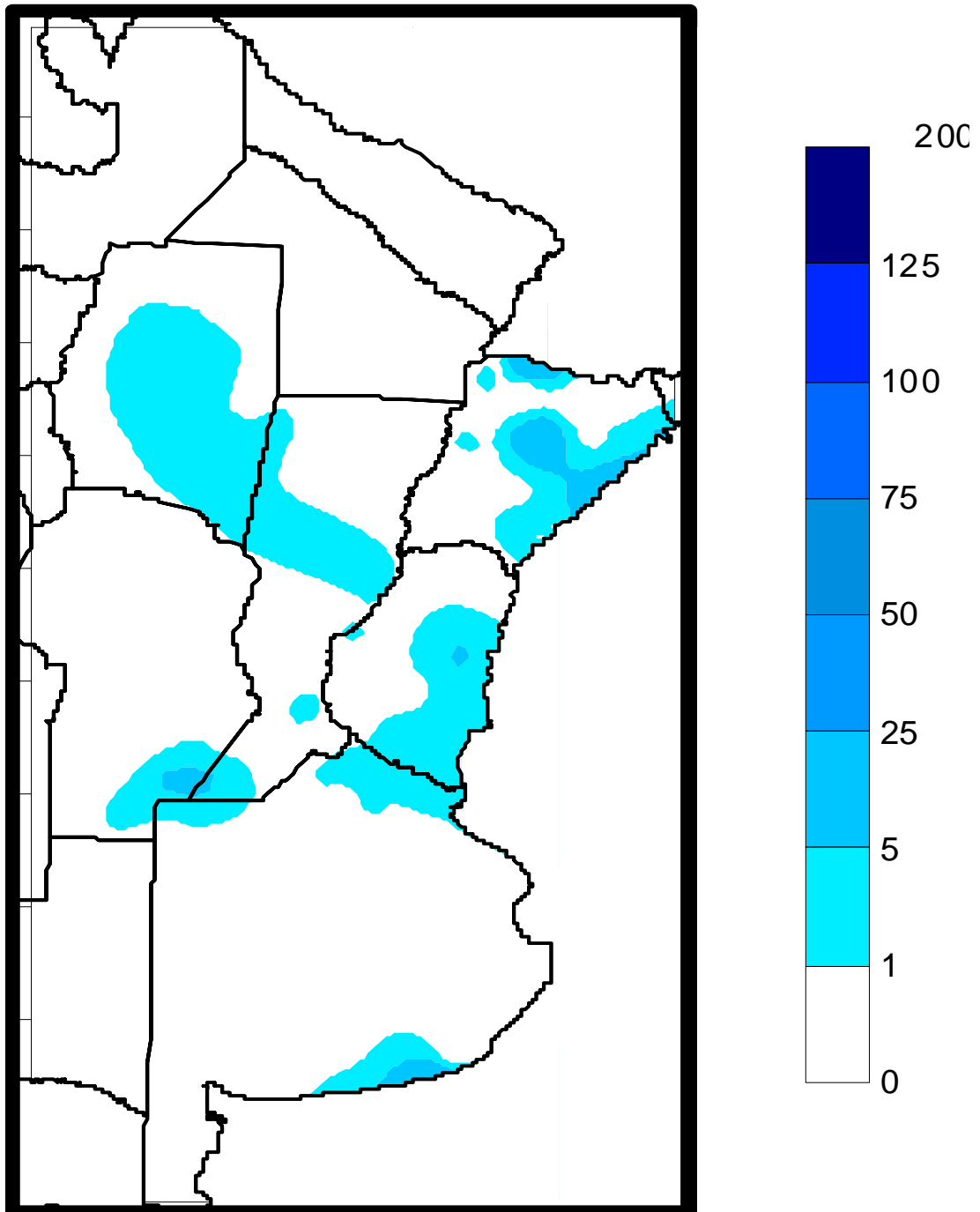
PROVINCIA	DEPARTAMENTO	LOCALIDAD	4/07 al 10/07 mm	Acumulado Año		
				11/07/06	10/07/07	
CHACO	ALMIRANTE BROWN	Cpción. del Bermejo	s/d	231	834	
		Los Frentones	s/d	286	553	
		Pampa del Infierno	s/d	272	654	
	BERMEJO	Taco Pozo	s/d	378	207	
		Las Palmas	s/d	615	380	
		Puerto Bermejo	s/d	760	390	
	CDTE. FERNANDEZ	Pcia. Roque S.Peña	s/d	256	464	
	CHACABUCO	Charata	s/d	478	459	
	DOCE DE OCTUBRE	Gancedo	s/d	291	301	
		General Pinedo	s/d	350	565	
	DOS DE ABRIL	Hermoso Campo	s/d	293	476	
	F. J. STA. MARIA de ORO	Chorotis	s/d	351	464	
		Santa Sylvina	s/d	380	292	
		Corzuela	s/d	303	351	
	GENERAL BELGRANO	La Escondida.	s/d	277	564	
	GENERAL DONOVAN	Makallé	s/d	384	438	
	GRAL. GÜEMES	Colonia Miraflores	s/d	311	514	
		Fuerte Esperanza	s/d	382	368	
		Juan José Castelli	s/d	294	460	
	INDEPENDENCIA	Nueva Pompeya	s/d	117	263	
		Puerto Lavalle	s/d	143	350	
		Avia Terai	s/d	302	546	
	LIB. GRAL. SAN MARTIN	Campo Largo	s/d	326	604	
		Napenay	s/d	258	592	
		Ciervo Petiso	s/d	325	394	
	LIBERTAD	Lib.General San Martín	s/d	457	369	
		Pampa Almirón	s/d	327	288	
		Pampa del Indio	s/d	425	238	
	MAIPU	Pcia. Roca	s/d	317	155	
		Puerto Tirol	s/d	344	309	
		Tres Isletas	s/d	344	353	
	MYR. LUIS FONTANA	Cnel. Du Graty	s/d	528	658	
		Villa Angela	s/d	594	884	
	NUEVE DE JULIO	Las Breñas	s/d	346	415	
		O'HIGGINS	La Clotilde	s/d	397	691
		La Tigra	s/d	327	791	
	PCIA. DE LA PLAZA.	San Bernardo	s/d	376	757	
		PCIA. de la Plaza	s/d	335	584	
		PRIMERO DE MAYO	Colonia Benitez	s/d	464	501
	QUITILIPÍ	Margarita Belén	s/d	531	548	
		El Tacruzal	s/d	344	697	
		Quitilipi	s/d	303	537	
	SAN FERNANDO	Basail	s/d	392	915	
		Resistencia	s/d	357	509	
	SAN LORENZO	Samuhú	s/d	326	576	
		Villa Berthet	s/d	406	883	
	SARGENTO CABRAL	Capitán Solari	s/d	495	246	
		Colonia Elisa	s/d	313	430	
		Colonia Las Garcitas	s/d	250	379	
	TAPENAGA	Colonias Unidas	s/d	369	437	
		Ahumonia	s/d	349	730	
		Charadai	s/d	397	924	
	VEINTICINCO DE MAYO	Machagai	s/d	432	692	
	MISIONES	CAPITAL	Posadas	s/d	370	284,5

PROVINCIA	DEPARTAMENTO	LOCALIDAD	4/07 al 10/07 mm	Acumulado Año	
				11/07/06	10/07/07
CORRIENTES	BELLA VISTA	Bella Vista	2	200,3	694
	CAPITAL	Corrientes	5	271,4	685,4
	CONCEPCION	Concepción	15	202	533
		Tabay	0	15	280
	CURUZU CUATIA	Curuzú Cuatiá	5	493	358
	EMPEDRADO	El Sombrero	16	89	204
	ESQUINA	Esquina	0	578,3	130
	GENERAL ALVEAR	Alvear	25	228	704
	GENERAL PAZ	Itá Ibaté	0	164	902
	GOYA	Goya	0	338	759,5
	ITUZAINGO	Ituzaingo	s/d	304	155
		San Carlos	0	88	65
	MERCEDES	Felipe Yofré	0	227	10
		Mariano Loza	0	150	260
		Mercedes	0	327,7	574
	MONTE CASEROS	Mocoretá	0	314	153
		Monte Caseros	9,9	501	475,4
	PASO DE LOS LIBRES	Paso de los Libres	13	239,5	339,5
	SALADAS	Saladas	0	90	93
	SAN COSME	San Cosme	0	200	255
	SAN MARTIN	Colonia Carlos Pellegrini	0	133	212
		La Cruz	14	316	715,5
	SAN MIGUEL	Loreto	0	230	215
	SAN ROQUE	Chavarría	0	347	155
		San Roque	0	123	430
	SANTO TOME	Garruchos	21	394	706
		Santo Tomé	s/d	613	209
	SAUCE	Sauce	0	190	120

PROVINCIA	DEPARTAMENTO	LOCALIDAD	4/07 al 10/07 mm	Acumulado Año	
				11/07/06	10/07/07
TUCUMAN	BURRUYACU	Burruyacú	s/d	453	619
		Estación Garmendia	s/d	314	478
		Estación Piedrabuena	s/d	329,5	476
	CHICLIGASTA	La Cruz	s/d	392	611
		La Ramada	s/d	356	538
		Concepción	s/d	s/d	1008
		Cañete	s/d	359	196
		Delfín Gallo	s/d	480	596
	CRUZ ALTA	Las Cejas	s/d	295,5	500
		Los Pereyra	s/d	356	539
		Los Ralos	s/d	391	550
	GRANEROS	Graneros	s/d	388	751
		Taco Ralo	s/d	329	499
	LA COCHA	La Cocha	s/d	277	624
		La Invernada	s/d	378	584
	LA CAPITAL	Rumi Punco	s/d	264	613
		S.Miguel del Tuc.	s/d	s/d	202
Esquina		s/d	s/d	35	
LEALES	Estación Aráoz	s/d	307	106	
SALTA	ANTA	J. V. Gonzalez	0	668	411
		Las Lajitas	0	727	446
		Piquete Cabado	0	555	401
		Saravia	0	579	421
		Talavera	0	471	359
	CANDELARIA GENERAL GÜEMES GRAL. J. DE SAN MARTIN	Candelaria	0	554	524
		Güemes	0	606	614
		Embarcación	0	981	310
	METAN	Tartagal	0	1249	255
		El Galpón	0	701	570
	ORAN	Metán	0	808	618
		Orán	0	945	309
		Pichanal	0	853	279
	ROS. DE LA FRONTERA	Rosario de la Frontera	0	626	616
	JUJUY	EL CARMEN	Ciudad Perico	0	529
El Carmen			0	430	563
Pampa Blanca			0	394	435
GENERAL BELGRANO LEDESMA		Capital	0	516	366
		Palpalá	0	473	483
CATAMARCA	SANTA ROSA	El Bañado	0	478	528
		Los Altos	0	432	530
		San Pedro	0	426	539

MAPA DE PRECIPITACIONES

SEMANA 04/07/07 al 10/07/07



Fuente: Dirección de Coordinación de Delegaciones